

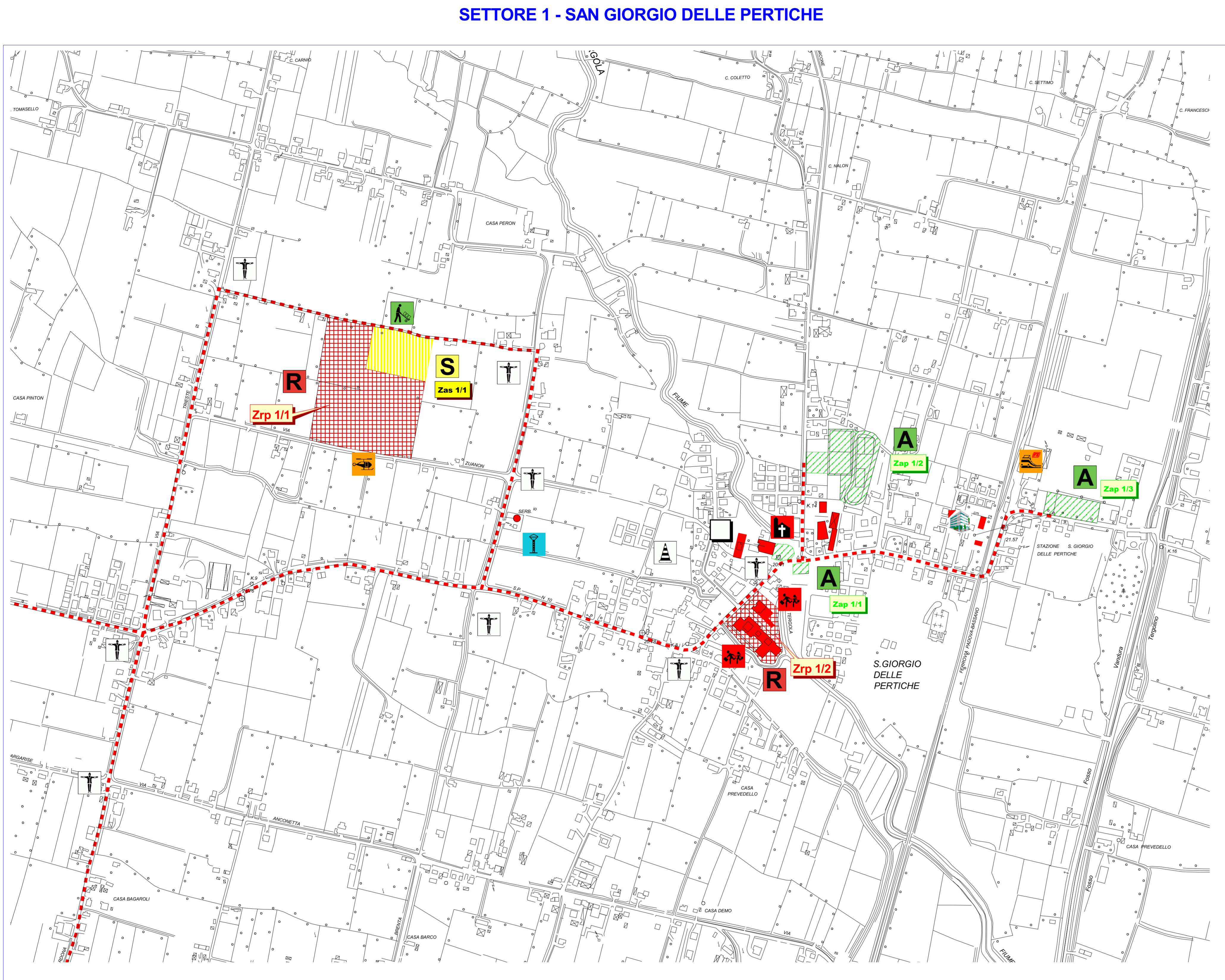
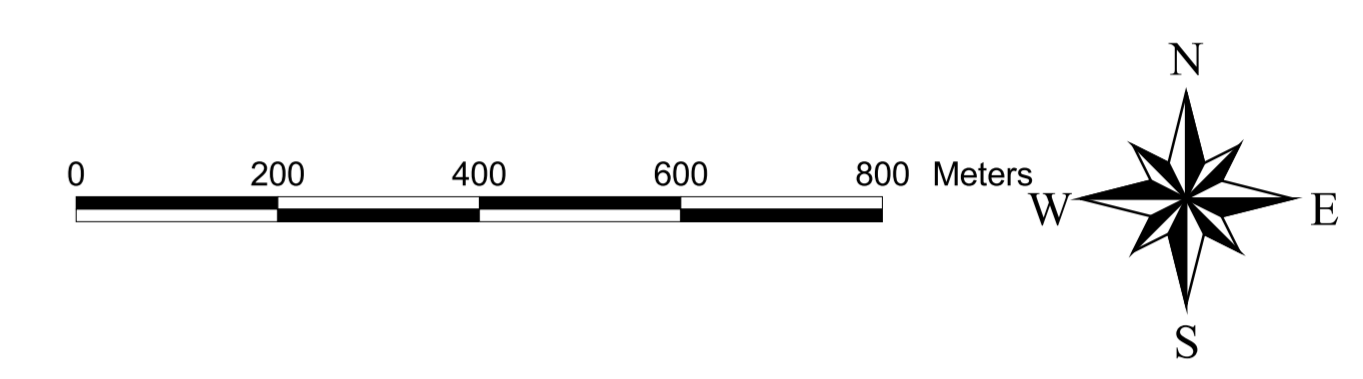


COMUNE DI SAN GIORGIO DELLE PERTICHE

PIANO COMUNALE DI PROTEZIONE CIVILE

TAVOLA 2  
STRUTTURE DI PROTEZIONE CIVILE  
scala 1:5.000

Il Sindaco \_\_\_\_\_  
L'Assessore Delegato \_\_\_\_\_  
Il Responsabile del Servizio \_\_\_\_\_  
  
I TECNICI REDATTORI  
Geom. Luca Castellani \_\_\_\_\_  
Dott. For. Sebastiano Lucchi \_\_\_\_\_  
Dott. For. Francesco Vesentini \_\_\_\_\_  
Ing. Marco Pietrobbon \_\_\_\_\_



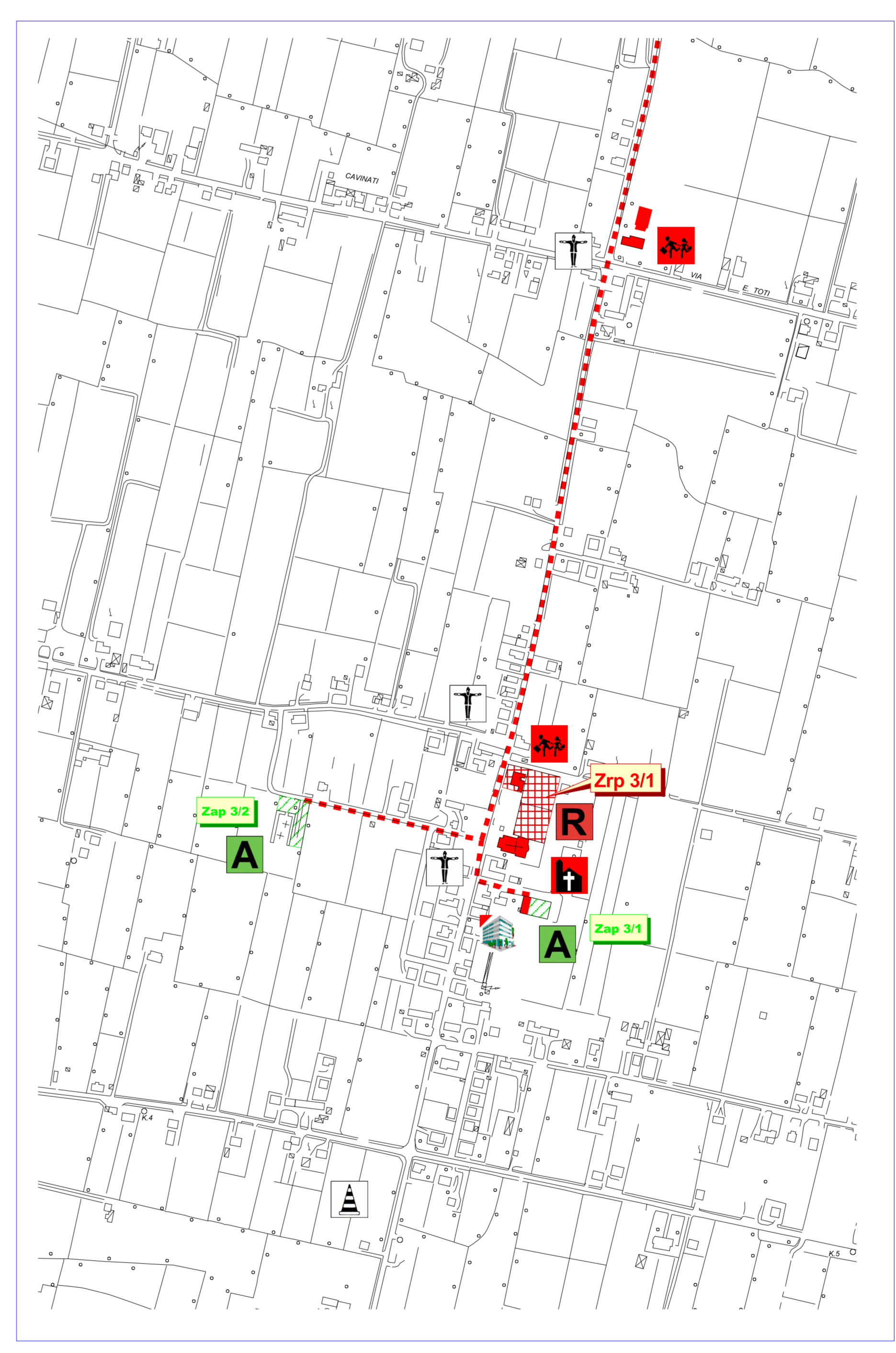
**Legenda**

	Chiesa		serbatoio
	Scuola		Ferrovia
	Zrp (Zona Raccolta Popolazione)		elisupeficie
	Zar (Zona Ammassamento Risorse)		Settori
	Zap (Zona Attesa Popolazione)		Zap
	Zav (Zona Ammassamento Volontari)		Accesso alle Zrp
	struttura pubblica		Zrp
	COC		Zps
	vigili		Edifici sensibili
	monitoraggio		

SETTORE 2 - ARSEGO



SETTORE 3 - CAVINO



SETTORI COMUNALI

